

Pilgerweg *in Langendreer*

Strecke

Christuskirche (0,0 km)

1. Losgehen
2. Rüstgebet

Alte Bahnhofstraße

Markt

Bonifatiusstraße

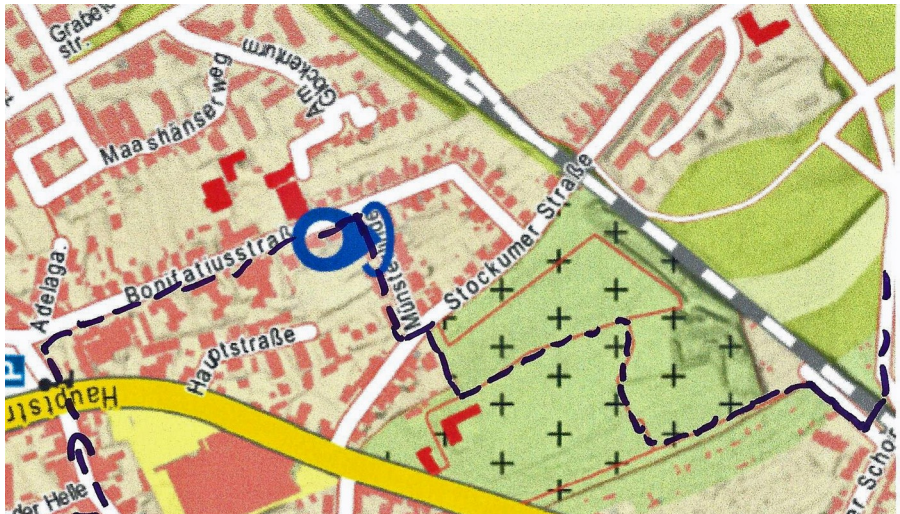
Münsterlinde

Stockumerstraße - queren

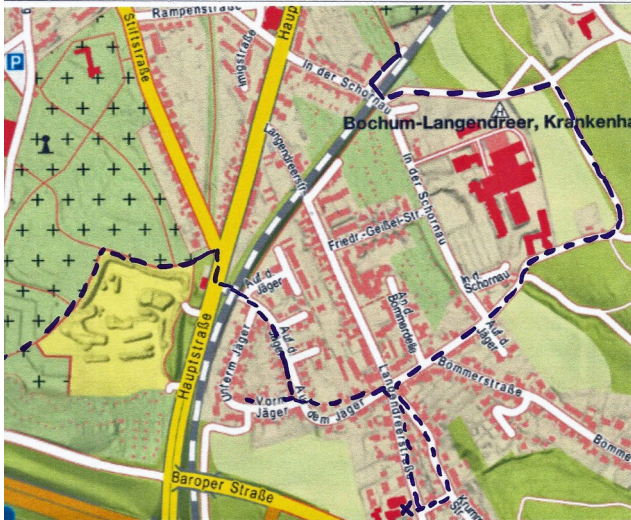
Ev. Friedhof (1.0 km)

3. Menschen sind wie Gras

Über den Friedhof zum Ausgang: In der Schornau



links: In der Schornau

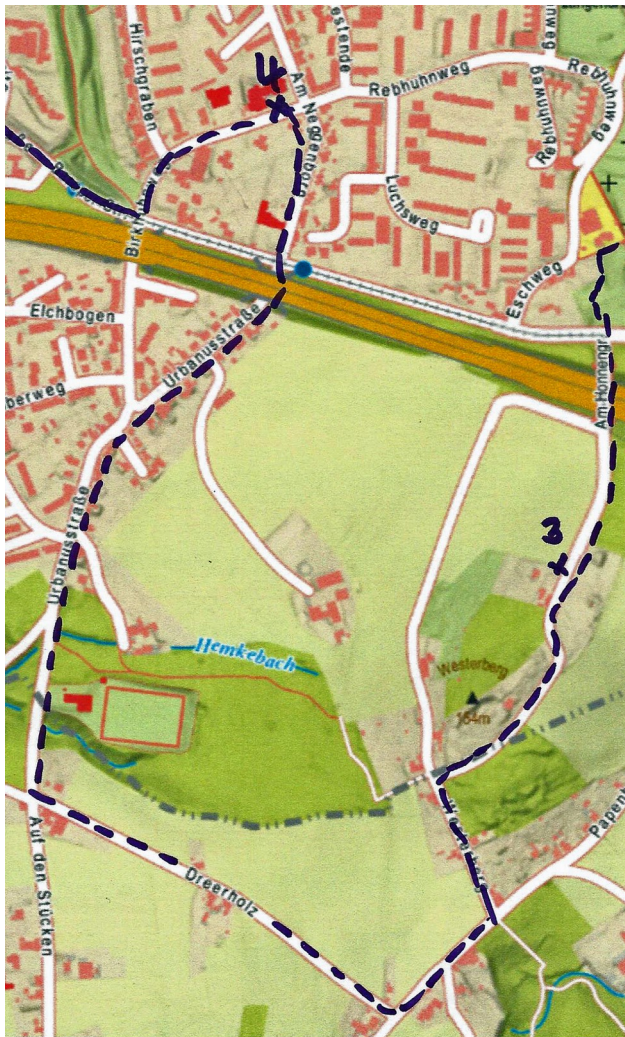


*nach der Brücke sofort links zum Wald,
erster Waldweg rechts, wieder rechts
(um das Knappschaftskrankenhaus herum) - Richtung: Auf dem Jäger
links: Krumme Straße
rechts: zur Pauluskirche*

Pauluskirche (3,3 km)

4. Auf ein Wort

*Langendreerstraße - hinunter
links: Auf dem Jäger - bis zur Hauptstr.
Hauptstraße queren (Ampelübergang)
Stiftstraße
Friedhof Stiftstraße (Eingang Süd)
auf dem Friedhof - Richtung Eschweg
Ausgang Eschweg*



direkt links: Richtung Baroper Straße
 Baroper Straße queren
 Am Honnengraben
 (über Autobahnbrücke)
 geradeaus
 Aussicht - Am Honnengraben

Am Honnengraben (4,8 km)

5. Ausblick

6. Singen

*weiter geradeaus -
dann links: Westerberg
(Ortsgrenze Witten)
rechts -
rechts: Dreerholz
rechts: Urbanusstraße
(Ortsgrenze Bochum)
Baroper queren (Übergang mit Ampel)
Am Neggenborn
Michaelkirche*

Michaelkirche (8.0 km)

7. Einkehr

*Birkhuhnweg
rechts: Baroper Straße
Universitätsstraße - queren (Ampelübergang)
Im Ümminger Feld
Alte Ümminger Straße
Evangelischer Friedhof Ümmingen*



Friedhof Ümmingen (9,2 km)

8. Zeit und Ewigkeit

*Alte Ümminger Straße
Wittener Straße - queren (Ampelübergang)
zum: Ümminger See*

Ümminger See (9,5 km)

9. Ort der Begegnung

10. Schweigen

Runde um den Ümminger See (Uhrzeigersinn)



Weg am Olbach entlang
Am Neggenborn - queren
Weg am Oelbach entlang
Waterfuhrweg - links



Alte Bahnhofstraße - queren (Ampelübergang)
Alte Bahnhofstraße
Maiwegstraße

Lutherkirche (13,5 km)

11. Ein Kirchengebäude

Volkspark

Dördelstraße

Hasselbrinkstraße

Ovelakerstraße

Unterstraße - queren

Ovelakerstraße

Alte Bahnhofstraße - links

Christuskirche (15 km)

12. Am Ziel

13. Gebet

14. Segen